

# Transsiberianul



Má délku 9289 km a přechází přes osm časových pásem. Je nejdelší dráhou na světě. Její stavba byla zahájena za cara Nicholas II, je také nazývána "carská dráha"



# Transsiberianul



- ✘ **Trans-sibiřská železnice** (Transsibiřská magistrála) spojuje Moskvu a evropskou část Ruska s Dálným východem, Mongolskem, Čínou a Japonskem. Stavba začala v roce 1891 a hlavní linie byla dokončena v roce 1916 a je plně elektrifikovaná v období 1929-2002. Železnice dala velký impuls sibiřskému zemědělství, usnadnila vývoz do středního Ruska a Evropy.

- ✘ Magistrála je jednou z nejdůležitějších dopravních cest v Rusku, asi 30% exportu země se děje tady. Používá ji mnoho zahraničních turistů i cestovatelů rusů.



**Ekonom**



**Luxu  
SS**



**První třída**



**Druhá třída**

**Km 0**

**Moskva**

**Stanice Jaroslavlská**




**Km 284**  
**Jaroslavl**



**Vesmírné muzeum postavené  
na počest Valentiny  
Těreškovové první  
kosmonauta, se narodila v  
Jaroslavlí**



**Staré kostely**



**Km 285**  
**Magistrála**  
**překonává Volhu**



**Km 957**  
**Kirov**







**Km 1436**  
**Perm**



**Km 1816**

**Jekatěrinburg, na  
Urale, hranice  
mezi Evropou a  
Asií**






dezinformace

**Katedrála Ipatiev**  
postavená na místě, kde  
byli zavražděni car  
Mikuláš II a jeho rodina v  
roce 1918. Car byl  
kanonizován jako svatý  
ruské pravoslavné církve.



**Km 2144**  
**Tiumen**



**Km 2706**

**Magistrála překročí  
řeku Irtyš (7. na světě  
v délce) ve městě  
Omsk**



**Km 2706**  
**Omsk**



**Monumentul  
instalatorului**



**Knihovna Puskin**



**АРЕНА ОМСК**

**Nádraží**





**Km 3332**

**Magistrála překročí  
řeku Obi (č. 5 na  
světě v délce) ve  
městě Novosibirsk**

dezinformace



**Km 3335**  
**Novosibirsk**  
- třetí největší  
město Ruska






designformace

**Největší divadlo  
opery a baletu v  
Rusku**



**Km 4098**  
**Krasnojarsk**





**Km 4101**

**Magistrála překročí  
řeku Jenisej v  
Krasnojarsku**







**Km 4516**

**Taiset**

**Důležitý železniční  
uzel, křižovatka s  
Bajkal Amur  
Iželeznicí**






97

devintofrace

**Km 5185**  
**Irkutsk**





**Km 5185 - 5642**  
**Irkutsk – Ulan-Ude**

— jezero Bajkal





dezinformace



dezinformace





# Km 5642

# Ulan-Ude



# Největší hlava Lenina v Rusku



**Km 5655**

**Křižovatka s Trans-mongolskou  
trati (délka 2215 km) vede přes Mongolsko.**



**Km 6199**  
**Chita**





# Km 6312

Křižovatka s Trans-Manchurian magistrálou  
která vede Manchuria regionem a spojuje se  
zbytkem Číny a Pekingem.



Hranice mezi Ruskem a Čínou



**Km 8351**  
**Birobidzhan**





**Birobidzhan se nachází 75 km od hranic s Čínou je hlavním městem židovské autonomní oblasti Ruska. V roce 1920 Stalin kolonizoval hebrejský region, jsou Dnes má 30 000 obyvatel. Udržují své náboženství, tradice a kulturu jidiš, ve všech proměnách dějin, v současné době uznání a ochranu ruských úřadů.**






**Km 8515**

**Magistrála překročí  
řeku Amur poblíž  
města Kabarovsk**





**Km 9289**

**Vladivostok –  
konec cesty**

**Největší ruský přístav v  
Tichém oceánu**







dezinformace



Autor realin

**niceppps.ro**

prezentări PowerPoint pentru fiecare!

dezinformace